LEGENDA:

ADMINISTRATÍVNE HRANICE	STAV	NÁVRH	VÝHĽAD
HRANICA ŠTÁTU = HRANICA KRAJA = HRANICA OKRESU			
HRANICA KATASTRÁLNEHO ÚZEMIA = HRANICA RIEŠENÉHO ÚZEMIA			
HRANICA ZASTAVANÉHO ÚZEMIA K 1. 1. 1990			
LIMITY VYUŽITIA ÚZEMIA			
SKUEV 1227 ČILIŽSKÉ MOČIARE:			
ÚZEMIE SO 4. ST. OCHRANY (CHA GABČÍKOVSKÝ PARK)			
ÚZEMIE S NÁVRH. 2. ST. OCHRANY			
HRANICA CHA ČILIŽSKÉ MOČIARE			
HRANICA CHKO DUNAJSKÉ LUHY			
HRANICA RAMSARSKÉHO ÚZEMIA			
HRANICA CHVÚ DUNAJSKÉ LUHY			
ČASŤ CHRÁNENÉHO VTÁČIEHO ÚZEMIA DUNAJSKÉ LUHY SO ZAKÁZANÝMI ČINNOSŤAMI PODĽA § 2 ODS. 3 VYHL. 440/2008 (POZRI VÝKRES Č. 2.1)			
HRANICA CHÚEV DUNAJSKÉ LUHY			
~~HRANICA PRÍRODNEJ REZERVÁCIE GABČÍKOVSKÉ LUHY~~			
CHVO ŽITNÝ OSTROV - CELÉ RIEŠENÉ ÚZEMIE			
GENOFONDOVÉ LOKALITY FAUNY A FLÓRY	G		
OCHRANNÉ PÁSMA CIEST			
OCHRANNÉ PÁSMA HYGIENICKÉ			
KOMUNIKAČNÝ SYSTÉM A SYSTÉM HROMADNEJ DOPRAVY			
NADRADENÉ KOMUNIKÁCIE - CESTY II. A III. TRIEDY			
MIESTNE KOMUNIKÁCIE			
CYKLISTICKÁ TRASA			
OKRUŽNÉ A INÉ VÝZNAMNÉ KRIŽOVATKY			
ZASTÁVKY HROMADNEJ DOPRAVY			
PREKLADISKO, TECHNICKÉ A SERVISNÉ ZARIADENIE PRE ŠPORTOVÚ A TURISTICKÚ PLAVBU			
TRASA PLAVEBNEJ DRÁHY			
OSOBNÝ PRÍSTAV			
DOČASNÝ PRÍSTAV / DEFINITÍVNY PRÍSTAV			
ČERPACIA STANICA POHONNÝCH LÁTOK			
HLAVNÉ FUNKČNÉ VYUŽITIE			
BÝVANIE V RODINNÝCH DOMOCH (VRÁTANE SÚKROMNEJ ZELENE)			
BÝVANIE V RODINNÝCH DOMOCH A OBČIANSKA VYBAVENOSŤ			
BÝVANIE V BYTOVÝCH DOMOCH			
BÝVANIE V BYTOVÝCH DOMOCH A OBČIANSKA VYBAVENOSŤ			
OBČIANSKA VYBAVENOSŤ			
NEPOĽNOHOSPODÁRSKA VÝROBA A SKLADY			
NEPOĽNOHOSPODÁRSKA VÝROBA, POĽNOHOSPODÁRSKA VÝROBA A SKLADY			
POĽNOHOSPODÁRSKA VÝROBA			
SKLÁDKY - SKLÁDKA ŠTRKU			
SKLÁDKY - SKLÁDKA ODPADU			
PLOCHY SKLÁDOK ODPADU PODĽA EVIDENCIE ŠGÚ DŠ:			
- OPUSTENÁ SKLÁDKA BEZ PREKRYTIA (NELEGÁLNA SKLÁDKA)			
- UPRAVENÉ (PREKRYTIE, TERÉNNE ÚPRAVY A POD.)			
ŠPORT A REKREÁCIA			
REKREÁCIA V CHATOVÝCH OBLASTIACH			
DOPRAVNÁ VYBAVENOSŤ			
TECHNICKÁ VYBAVENOSŤ			
VEREJNÁ, VYHRADENÁ A IZOLAČNÁ ZEĽEŇ			
ŠPECIÁLNA ZEĽEŇ (CINTORÍN)			
POĽNOHOSPODÁRSKA PÔDA :			
ORNÁ PÔDA			
TRVALÉ TRÁVNE PORASTY			
SÚKROMNÁ ZEĽEŇ (ZÁHRADY) MIMO ZASTAVANÉHO ÚZEMIA			
PRVKY EKOLOGICKEJ STABILITY:			
LESY HOSPODÁRSKE			
LESY OSOBITNÉHO URČENIA			
NELESNÁ DREVINOVÁ VEGETÁCIA			
VODNÉ TOKY A PLOCHY			
INTERAKČNÝ PRVOK LÍNIOVÝ			
LÍNIOVÁ ZEĽEŇ PÔDOOCHRANNÁ			
ROZVOJOVÉ ZÁMERY OBCE			
ROZVOJOVÉ PLOCHY			
OZNAČENIE ROZVOJOVÝCH PLÔCH MIMO ZASTAVANÉHO ÚZEMIA		2	(1)
ROZVOJOVÉ PLOCHY V ZMYSLE PLATNÉHO ÚPN SO ZMENOU REGULÁCIE A ICH OZNAČENIE		2-1	
INÉ ZÁMERY: CENTRÁLNA ZÓNA OBCE			

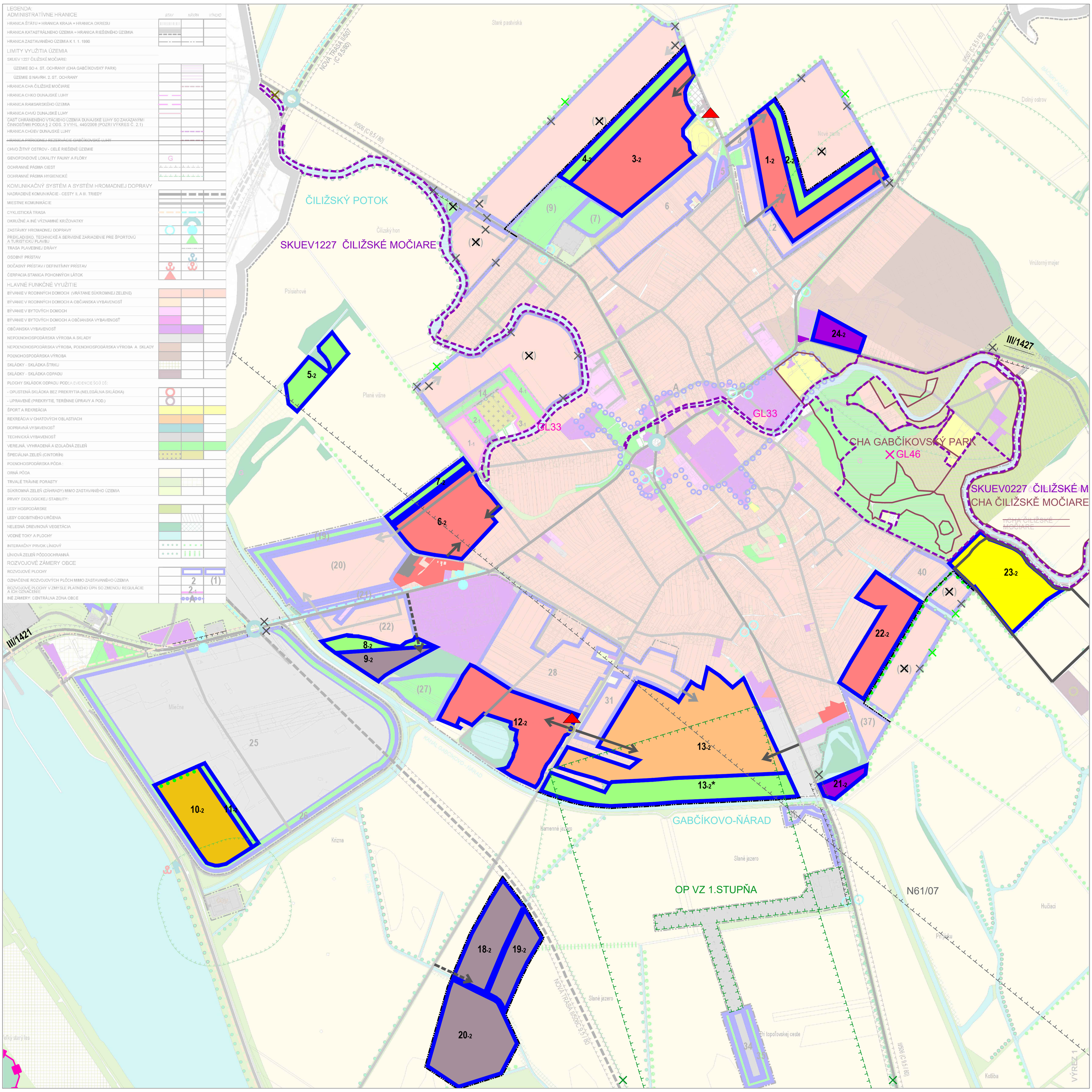

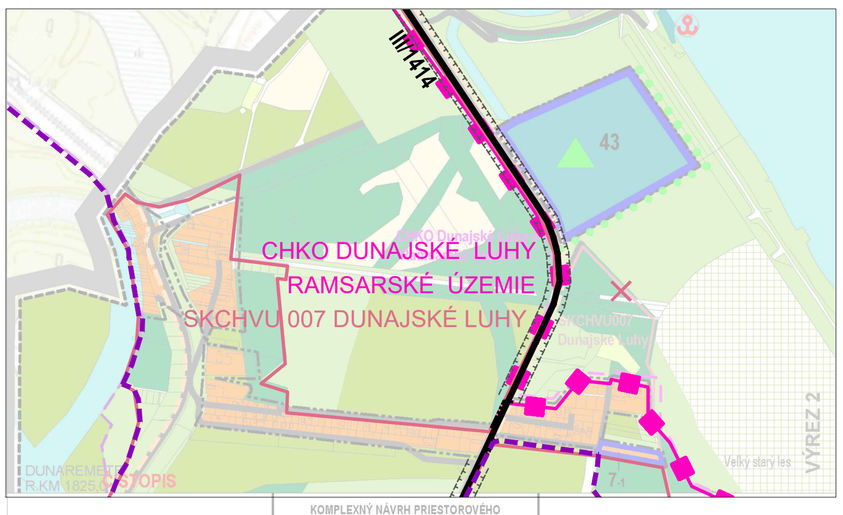

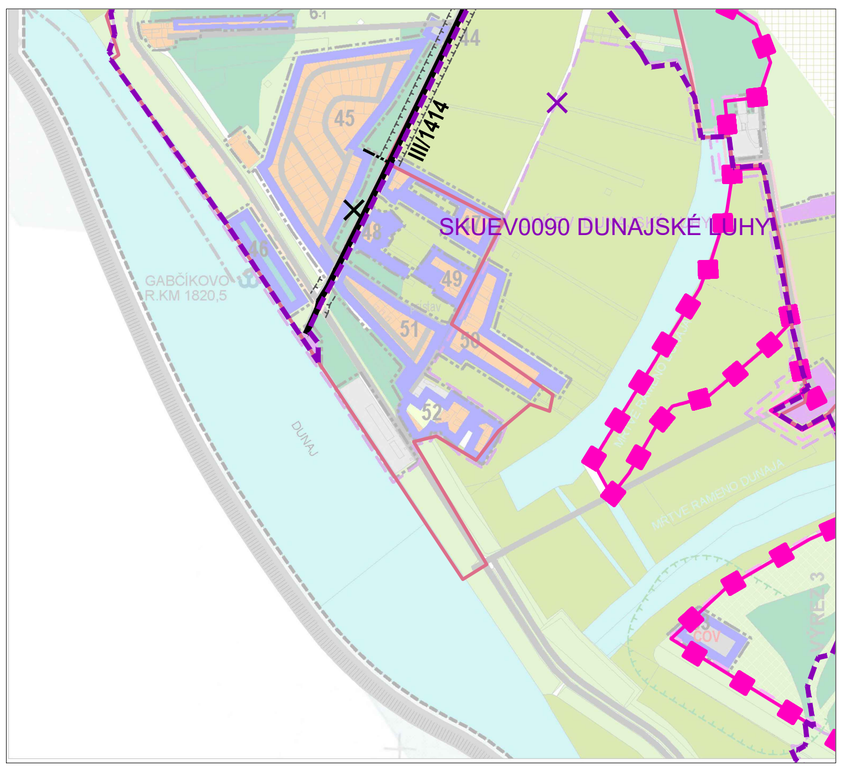

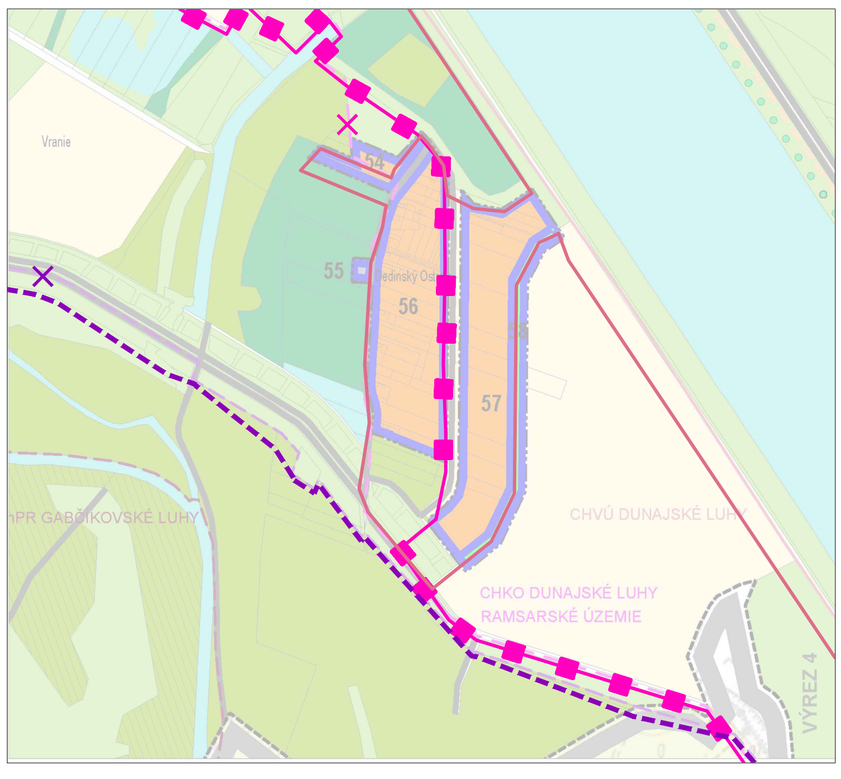

OBEC GABČÍKOVO

POTVRDZUJE PLATNOSŤ ÚZEMNO - PLÁNOVACEJ DOKUMENTÁCIE V ZMYSLE UZNESENIA OZ V GABČÍKOVE

Č. 1/8 OZ/2012

ZO DŇA 19. 12. 2012

STAROSTA OBCE: IVÁN FENES

PEČIATKA A PODPIS:

KOMPLEXNÝ NÁVRH PRIESTOROVÉHO USPORIADANIA A FUNKČNÉHO VYUŽITIA ÚZEMIA

ÚZEMNÝ PLÁN OBCE

GABČÍKOVO

NÁVRH

OBSTARÁVATEĽ: OBEC GABČÍKOVO
SPRACOVATEĽ: ÚPn s.r.o.
DÁTUM SPRACOVANIA: JÚL 2012

MIERKA 1 : 5000 (ZMENŠENÉ NA 1 : 7500)

2.2

LEGENDA ZaD č. 2:

ADMINISTRATÍVNE HRANICE	STAV	NÁVRH	VÝHĽAD
HRANICA ZASTAVANÉHO ÚZEMIA			
LIMITY VYUŽITIA ÚZEMIA			
HRANICA CHA PARK V GABČÍKOVE, ČILIŽSKÉ MOČIARE			
HRANICA CHKO DUNAJSKÉ LUHY			
HRANICA RAMSARSKÉHO ÚZEMIA			
HRANICA CHVÚ DUNAJSKÉ LUHY			
HRANICA CHÚEV DUNAJSKÉ LUHY, ČILIŽSKÉ MOČIARE			
GENOFONDOVÉ LOKALITY FAUNY A FLÓRY	GL		
OCHRANNÉ PÁSMA CIEST			
OCHRANNÉ PÁSMA HYGIENICKÉ			
PRIESKUMNÉ ÚZEMIE N61/07 DUNAJSKÁ STREDA - OKOLIE, UHĽOVODÍKY			
OBLASŤ, KDE NEMOŽNO VYKONÁVAŤ LOŽISKOVÝ GP NA ROPU A ZEMNÝ PLYN (CELÉ K.Ú.)			
ENVIRONMENTÁLNE ZÁŤAŽE SANOVANÁ / REKULTIVOVANÁ LOKALITA			
KOMUNIKAČNÝ SYSTÉM A SYSTÉM HROMADNEJ DOPRAVY			
NADRADENÉ KOMUNIKÁCIE - CESTY II. A III. TRIEDY			
MIESTNE KOMUNIKÁCIE			
ÚČELOVÉ KOMUNIKÁCIE			

HLAVNÉ FUNKČNÉ VYUŽITIE			
BÝVANIE V RODINNÝCH DOMOCH (VRÁTANE SÚKROMNEJ ZELENE)			
BÝVANIE V RODINNÝCH DOMOCH A OBČIANSKA VYBAVENOSŤ			
OBČIANSKA VYBAVENOSŤ			
NEPOĽNOHOSPODÁRSKA VÝROBA A SKLADY			
VÝROBA - FOTOVOLTICKÁ ELEKTRÁREŇ			
ŠPORT A REKREÁCIA			
OBČIANSKA VYBAVENOSŤ, ŠPORT A REKREÁCIA			
VEREJNÁ, VYHRADENÁ A IZOLAČNÁ ZEĽEŇ			
PRVKY EKOLOGICKEJ STABILITY:			
INTERAKČNÝ PRVOK LÍNIOVÝ			
ROZVOJOVÉ ZÁMERY OBCE			
ROZVOJOVÉ PLOCHY			
OZNAČENIE ROZVOJOVÝCH PLÔCH		1-2	
JAVY NA ZRUŠENIE			

KOMPLEXNÝ NÁVRH PRIESTOROVÉHO USPORIADANIA A FUNKČNÉHO VYUŽITIA ÚZEMIA

ÚZEMNÝ PLÁN MESTA

GABČÍKOVO

ZMENY A DOPLNKY č. 2

OBSTARÁVATEĽ: MESTO GABČÍKOVO
SPRACOVATEĽ: ÚPn s.r.o.
DÁTUM SPRACOVANIA: 2023

MIERKA 1 : 5000 (ZMENŠENÉ NA 1 : 7500)

2.2